PREFEITURA DO MUNICÍPIO DE LARANJAL PAULISTA
CNPJ: 46.634.606/0002-80
Praça Armando de Salles Oliveira, n.º200, Centro – Laranjal Paulista -
CEP 18.500-000 – Estado de São Paulo. Fone: (15) 3283.8300

Ofício nº 346/2021 – Procuradoria do Município

Laranjal Paulista, 08 de novembro de 2021.

Assunto: Ofício nº 7/2021/CPOSAMSPT – Informações sobre PLC nº 13/2021;

Com os cordiais cumprimentos, restrito aos termos descritos em epígrafe, encaminho documentos pertinentes para instrução do Projeto de Lei Complementar nº 13/2021.

Atenciosamente,

MUNICIPIO DE LARANJAL PAULISTA:46634606000180

Assinado de forma digital por MUNICIPIO DE LARANJAL PAULISTA:46634606000180
Dados: 2021.11.10 15:33:13 -03'00'

ALCIDES de MOURA CAMPOS JUNIOR
Prefeito Municipal

Exmo. Sr.
MÁRCIO JOSÉ GARPELLI
D.D. Presidente da CPOSAMSPT
Câmara Municipal – Laranjal Paulista/SP

PLANO DIRETOR DE LARANJAL PAULISTA

MAPA DE ZONEAMENTO URBANO SEDE URBANA

SEDE PRINCIPAL — Edição: SETEMBRO/2015 — Escala: 0 100 200 300 400 500m

ANEXO 3

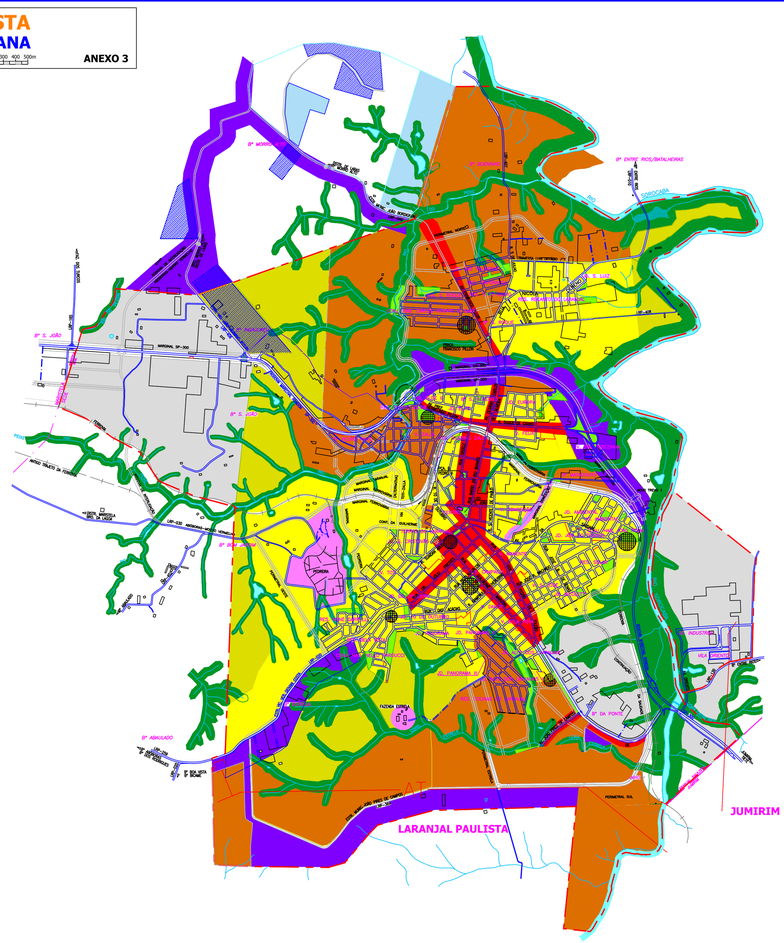
Bº MORRO
Bº S. JOÃO
Bº S. JOSÉ
Bº ABAULADO
Bº ENTRE RIOS/BATALHERAS
CONJ. DR. ERALDO
CONJ. DR. ERALDO
CONJ. DR. ERALDO

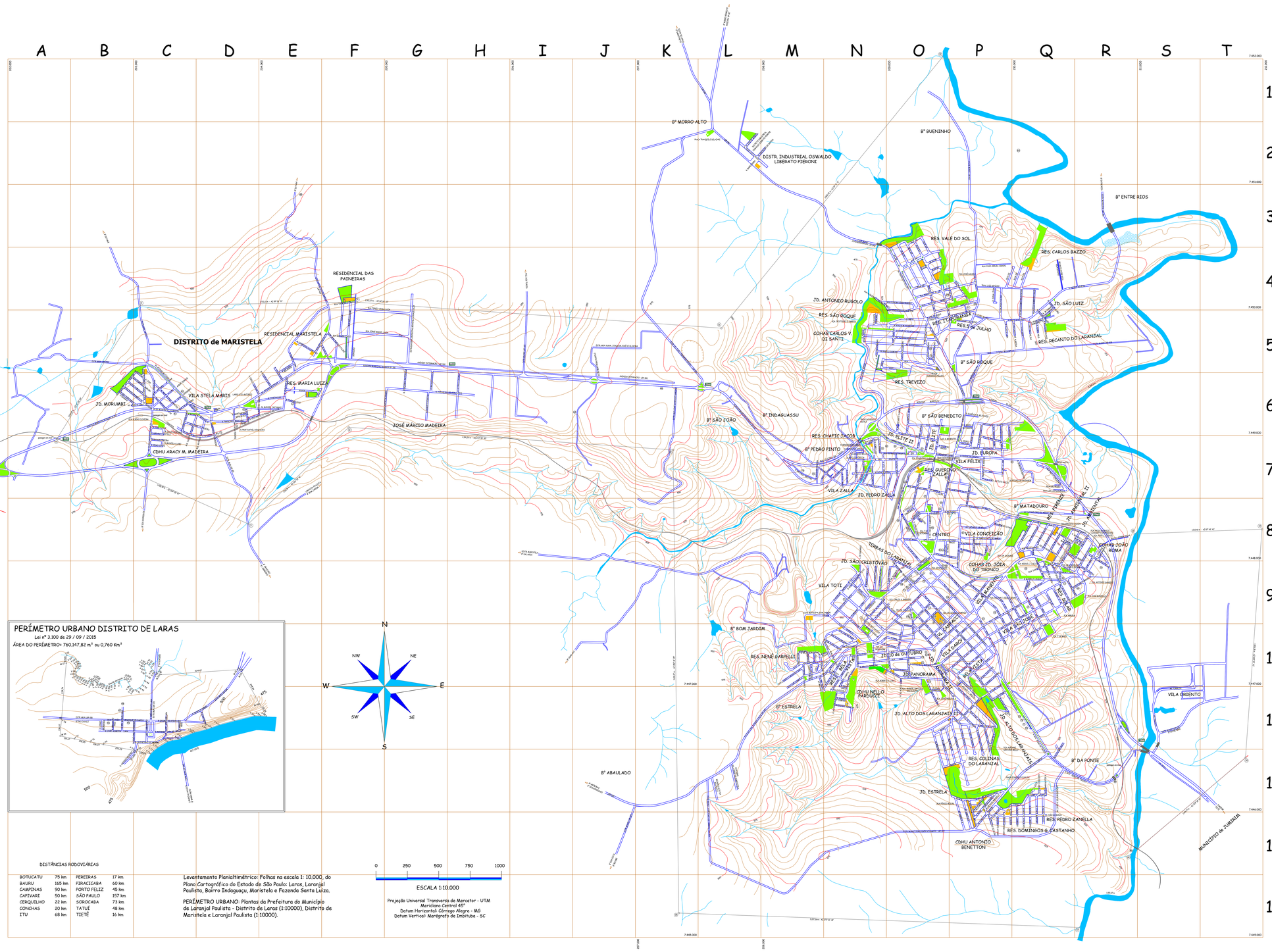

PERÍMETRO URBANO DISTRITO DE LARAS

Lei nº 3.100 de 29 / 09 / 2015

ÁREA DO PERÍMETRO= 760.147,82 m² ou 0,760 Km²

DISTÂNCIAS RODOVIÁRIAS

BOTUCATU	75 km	PEREIRAS	17 km
BAURU	165 km	PIRACICABA	60 km
CAMPINAS	90 km	PORTO FELIZ	45 km
CAPIVARI	50 km	SÃO PAULO	157 km
CERQUILHO	22 km	SOROCABA	73 km
CONCHAS	20 km	TATUÍ	48 km
ITU	68 km	TIETÊ	16 km

Levantamento Planialtimétrico: Folhas na escala 1: 10.000, do Plano Cartográfico do Estado de São Paulo: Laras, Laranjal Paulista, Bairro Indaguaçu, Maristela e Fazenda Santa Luiza.

PERÍMETRO URBANO: Plantas da Prefeitura do Município de Laranjal Paulista - Distrito de Laras (1:10000), Distrito de Maristela e Laranjal Paulista (1:10000).

0 250 500 750 1000

ESCALA 1:10.000

Projeção Universal Transversa de Mercator - UTM
Meridiano Central 45°
Datum Horizontal: Córrego Alegre - MG
Datum Vertical: Marégrafo de Imbituba - SC

LOCALIZAÇÃO DO MUNICÍPIO NO ESTADO DE SÃO PAULO

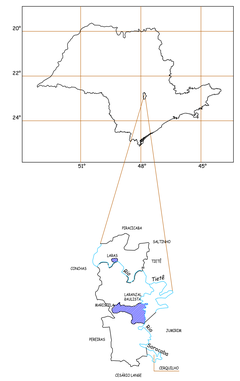

LOCALIZAÇÃO DOS PERÍMETROS URBANOS

LEGENDA

- LAGOAS / REPRESAS
- CURSO D'ÁGUA
- SP-300 RODOVIA PAVIMENTADA
- FERROVIA
- VIAS PÚBLICAS
- LIMITE PERÍMETRO URBANO
- VIADUTOS/PONTES
- ÁREAS VERDES / SISTEMAS DE LAZER
- ÁREAS INSTITUCIONAIS

ORGÃOS PÚBLICOS E OUTROS

1 PREFEITURA MUNICIPAL
2 DELEGACIA DE POLÍCIA
3 POSTO DE SAÚDE "Dr. Omar Vieira Sampaio"
4 POSTO DE SAÚDE ETC. AMBIENTE - CASA DA AGRICULTURA
5 DESTACAMENTO DE POLÍCIA MILITAR
6 CARTÓRIO DE NOTAS E PROTESTOS
7 CORREIOS
8 CÂMARA MUNICIPAL "Palácio dos Trapeiros"
9 ESCOLA ESTADUAL "Luiz Campacci"
10 COZINHA PILOTO
11 SECRETARIA DE SERVIÇOS MUNICIPAIS - GARAGEM MUNICIPAL
12 RESERVATÓRIO DE ÁGUA
13 APAE - Associação de Pais e Amigos dos Excepcionais de Laranjal Paulista
14 ESCOLA MUNICIPAL "Tia Célia Pasquetto Ranger"
15 CEMITÉRIO MUNICIPAL DA SAUDADE
16 VELÓRIO MUNICIPAL "Fn. Theotônio Alberto Ribeiro"
17 CAPS - CENTRO DE ATENÇÃO PSICOSOCIAL
18 CRAS - CENTRO DE REFERÊNCIA "Maria do Amparo"
19 CARTÓRIO DE REGISTRO CIVIL
20 CARTÓRIO DE REGISTRO DE IMÓVEIS E ANEXOS
21 ESCOLA ESTADUAL "Cesário Carlos de Almeida"
22 CRECHE MUNICIPAL "Mario Aparecido de Castro Campos"
23 FORUM
24 TERMINAL RODOVIÁRIO "Amadeu Mazzo"
25 CRECHE MUNICIPAL Nossa Senhora Auxiliadora
26 CRECHE Zab. XXIII
27 CRECHE MUNICIPAL "Alice Bernardo Corrêa"
28 ESCOLA MUNICIPAL "Mônico Benetton de Lara"
29 FAM - POSTO DE ASSISTÊNCIA MÉDICA "Carlos Vicente di Santi" - 8ª SÃO ROQUE
30 ESCOLA MUNICIPAL "Tarq Selma Badr"
31 FAM - POSTO DE ASSISTÊNCIA MÉDICA "Palmira Luiza Mori Campacci" - VILA ZALLA
32 SANTA CASA DE MISERICÓRDIA
33 ASILO SÃO CRISTÓVÃO
34 SECRETARIA DE ASSISTÊNCIA SOCIAL
35 LABORATÓRIO MUNICIPAL "Dr. José Palandri"
36 VISA - VIGILÂNCIA SANITÁRIA E SUCEN
37 GINÁSIO DE ESPORTES "Antônio Gerpelli"
38 ESTÁDIO MUNICIPAL "Acácio Luviatto"
39 ESCOLA MUNICIPAL "João Sahs"
40 BIBLIOTECA MUNICIPAL "Luiza Arruda"
41 COLÉGIO LARANJAL
42 ESCOLA MUNICIPAL "Ds. Isabel Alves Lima"
43 ESTÁDIO MUNICIPAL "Floriano Alves Lima"
44 CRECHE MUNICIPAL "Esperminda Camargo Modena"
45 POSTO DE ASSISTÊNCIA MÉDICA "Dr. Lobe Dib Abud" - DISTRITO DE MARISTELA
46 POLÍCIA RODOVIÁRIA ESTADUAL
47 ESCOLA MUNICIPAL "João Brunhera"
48 ESTÁDIO MUNICIPAL DISTRITO DE LARAS
49 FAM - POSTO DE ASSISTÊNCIA MÉDICA "José Abud Laro" - DISTRITO DE LARAS
50 CEMITÉRIO MUNICIPAL LARAS
51 CARTÓRIO DE REGISTRO CIVIL DAS PESSOAS NATURAIS - DISTRITO DE MARISTELA
52 ACEL - Associação Crianças Esperança de Laranjal Paulista
53 ESCOLA MUNICIPAL Prof° Cecília Salto de Almeida
54 CER - CENTRO DE ESPECIALIDADES E REABILITAÇÃO
55 FAM - POSTO DE ASSISTÊNCIA MÉDICA "Helena de Freitas Vieira Senaci" - 8ª DA PONTE
56 VELÓRIO MUNICIPAL "Antonio Alves Lima" - DISTRITO DE MARISTELA
57 ESCOLA MUNICIPAL "Domingos Fugini"
58 BIBLIOTECA MUNICIPAL DISTRITO DE MARISTELA
59 AGÊNCIA DA PREVIDÊNCIA SOCIAL
60 CENTRO ESPORTIVO VILA ZALLA
61 SECRETARIA DE INDÚSTRIA E COMÉRCIO
62 CENTRO DO EMPREENDEDOR, BANCO DO POVO, ALISTAMENTO MILITAR
63 SECRETARIA DA EDUCAÇÃO
64 SECRETARIA DA CULTURA
65 SECRETARIA DE SEGURANÇA PÚBLICA - DEPARTAMENTO DE TRÂNSITO
66 GUARDA MUNICIPAL
67 ASSOCIAÇÃO VICENTINA
68 ASSOCIAÇÃO DE MÃES "Maria Sampaio"
69 GRUPO ESCOTEIROS "Antonio Barbieri"
70 ESTÁDIO MUNICIPAL 8ª JOÃO ROMA
71 QUADRAS POLIESPORTIVAS
72 POSTO DE ATENDIMENTO SABESP
73 CEO - CENTRO DE ESPECIALIDADES ODONTOLÓGICAS
74 FUNDO SOCIAL DE SOLIDARIEDADE
75 CRAS - CENTRO DE REFERÊNCIA DE ASSISTÊNCIA SOCIAL
76 CRECHE MUNICIPAL "Maria Helena da Silva Alves"
77 VILA DIGNIDADE "Clemente A. de Campos Lima"
78 BEIRANTE MUNICIPAL "João Roberto Pilon Filho"
79 CRAS - CENTRO DE REFERÊNCIA DE ASSISTÊNCIA SOCIAL - Vila Zullo
80 ESCOLA INFANTIL "NÚCLEO DE RECREAÇÃO, ARTES E PRÉ-ESCOLA"
81 ESCOLA INFANTIL "VOVÓ CARMELA"
82 CORELPA - COOPERATIVA DE RECICLAGEM
83 ETE - ESTAÇÃO DE TRATAMENTO DE ESGOTOS
84 ETA - ESTAÇÃO DE TRATAMENTO DE ÁGUA
85 ATERRO SANITÁRIO
86 CAPTAÇÃO DE ÁGUA
87 CREA - CONSELHO REGIONAL DE ENGENHARIA E AGRONOMIA / SP
88 PONTAL TURÍSTICO
89 CENTRO CULTURAL MUNICIPAL
90 ACADEMIA DA SAÚDE
91 PLAY-GROUND

Prefeitura do Município de

LARANJAL PAULISTA

PERÍMETRO URBANO SEDE e DISTRITO DE MARISTELA

Lei nº 2.962 de 29 de Maio de 2012

ÁREA DO PERÍMETRO= 28.500.054,70 m² ou 28,500 Km²

ÁREA DO MUNICÍPIO - 386.763.000,00 m² ou 386,763 Km²

LATITUDE - 23º 02' 59" SUL

LONGITUDE - 47º 50' 12" OESTE

ALTITUDE - 536 m

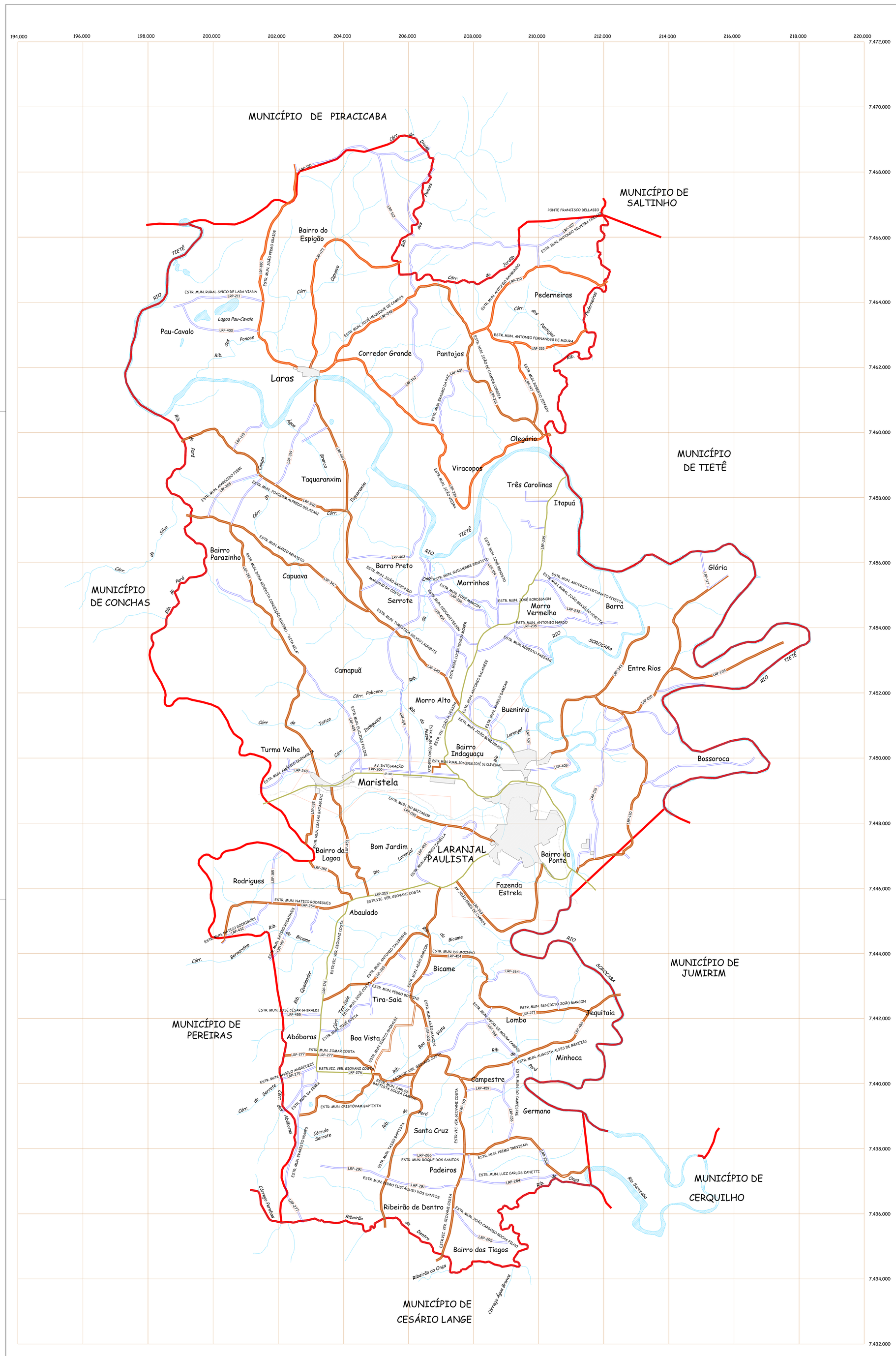

LOCALIZAÇÃO DO MUNICÍPIO NO ESTADO DE SÃO PAULO

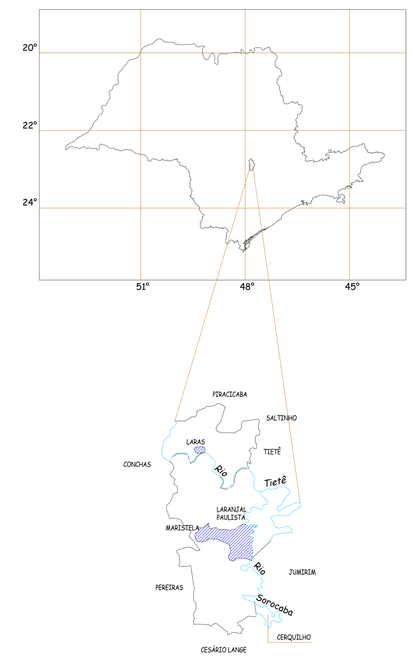

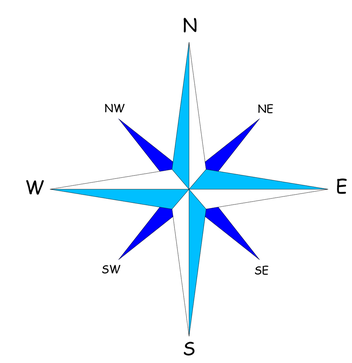

CONVENÇÕES CARTOGRÁFICAS

- Drenagem
- Lagoas
- Rodovia pavimentada
- Rodovia sem pavimentação (principais - 12 m largura)
- Rodovia sem pavimentação (secundárias - 10 m largura)
- Rodovia estadual
- Rodovia municipal
- Ferrovia
- Limite de município
- Mancha urbana
- Perímetro urbano

ARTICULAÇÃO DAS FOLHAS

BASE PLANIALTIMÉTRICA: Folhas topográficas 1:50 000 do IBGE - Laranjal Paulista e Porto Feliz (1970), Laras (1983) e Capivari (1988)
RODOVIAS NÃO PAVIMENTADAS: Mapa Rodoviário Municipal de Laranjal Paulista, 1:50 000, PMLP, 1988.

0 1 2 3 4 5 km

ESCALA 1:50 000

Projeção Universal Transversa de Mercator - UTM
Meridiano Central: 45°W
Datum Vertical: Imbituba - SC
Datum Horizontal: Córrego Alegre - MG

Prefeitura do Município de

LARANJAL PAULISTA

LIMITES MUNICIPAIS
ESTRADAS RURAIS

ÁREA DO MUNICÍPIO - 386,763 km²

LATITUDE - 23° 02' 59" SUL
LONGITUDE - 47° 50' 12" OESTE
ALTITUDE - 536 m